



WIELKOPOLSKI URZĄD WOJEWÓDZKI W POZNANIU
61-713 Poznań, al. Niepodległości 16/18
Wojewódzkie Centrum Zarządzania Kryzysowego
tel. (61) 854-99-00, 854-99-10; fax (61) 852-73-27, 854-99-20,
e-mail czk@poznan.uw.gov.pl



ZK-III.6333.1.2026.3

Poznań, 22.05.2026 r.

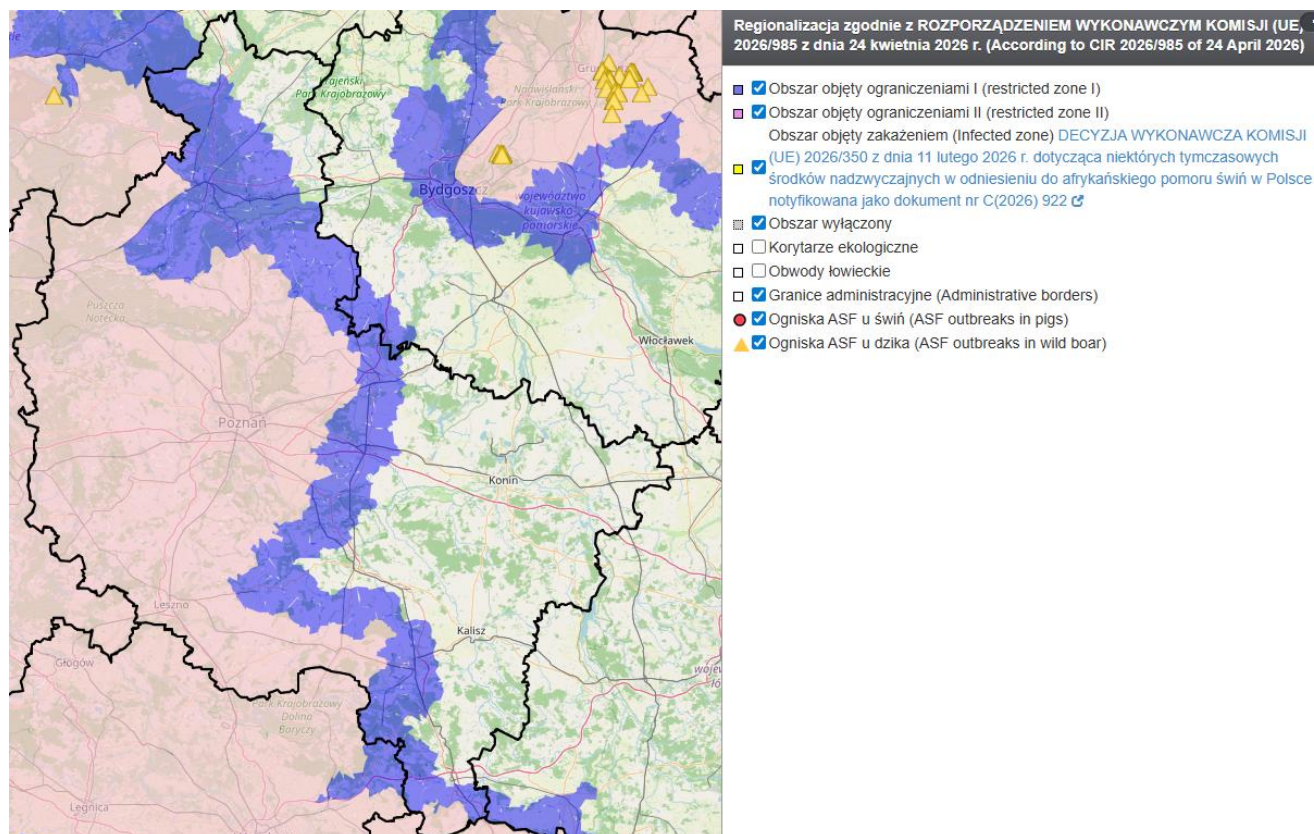
RAPORT NR 20/2026

DZIAŁANIA ZWIĄZANE Z WYSTĄPIENIEM CHOROBY ZAKAŹNYCH ZWIERZĄT NA TERENIE WOJEWÓDZTWA WIELKOPOLSKIEGO ZA OKRES OD 15.05.2026 DO 22.05.2026 (według stanu na godz. 14:00 dnia 22.05.2026 r.)

AFRYKAŃSKI POMÓR ŚWIŃ (ASF)

Od dnia **24 kwietnia 2026 r.** obowiązuje *Rozporządzenie Wykonawcze Komisji Europejskiej 2026/985* zmieniające załącznik I do rozporządzenia wykonawczego (UE) 2023/594 ustanawiającego szczególne środki zwalczania afrykańskiego pomoru świń – zmiana obszarów objętych ograniczeniami – strefa I, II i III.

Ryc.1. Regionalizacja zgodnie z Rozporządzeniem wykonawczym KE 2026/985 z dnia 24 kwietnia 2026 r. – woj. wielkopolskie



WOJEWODA WIELKOPOLSKI

1. Wojewódzkie Centrum Zarządzania Kryzysowego prowadzi stały monitoring sytuacji.

INSPEKCJA WETERYNARYJNA

Wojewódzki Inspektorat Weterynarii w Poznaniu:

1. Prowadzony jest stały monitoring sytuacji - utrzymana jest gotowość do działań w zwalczaniu ASF.

PODSUMOWANIE

1. Aktualna mapa z rozmieszczeniem ognisk afrykańskiego pomoru świń znajduje się pod adresem:

<https://bip.wetgiw.gov.pl/asf/mapa/>

2. W 2026 r. łącznie:

- Potwierdzono **2 ogniska ASF u dzików** w 2026 r. – **2 szt.**

Tab.1. Liczba potwierdzonych sztuk i ognisk dzików z wirusem ASF w woj. wielkopolskim w latach 2019-2026.

Lp.	Rok	Liczba sztuk dodatnich	Liczba ognisk	Powiat
1.	2019	5	-	wolsztyński (5)
2.	2020	426	-	grodziski (23) leszczyński (36) obornicki (1) wolsztyński (366)
3.	2021	234	101	szamotulski (18) międzychodzki (13) kaliski (1) leszczyński (175) gostyński (21) rawicki (1) nowotomyski (3) krotoszyński (1) kościański (1)
4.	2022	316	192	gostyński (32) kościański (8) krotoszyński (14) leszczyński (160) nowotomyski (10) poznański (54) rawicki (7) szamotulski (24) wolsztyński (7)
5.	2023	185	133	gostyński (6) kościański (1) krotoszyński (11) leszczyński (27) międzychodzki (2) nowotomyski (26) obornicki (13) poznański (90) rawicki (8) śremski (1) wolsztyński (1)

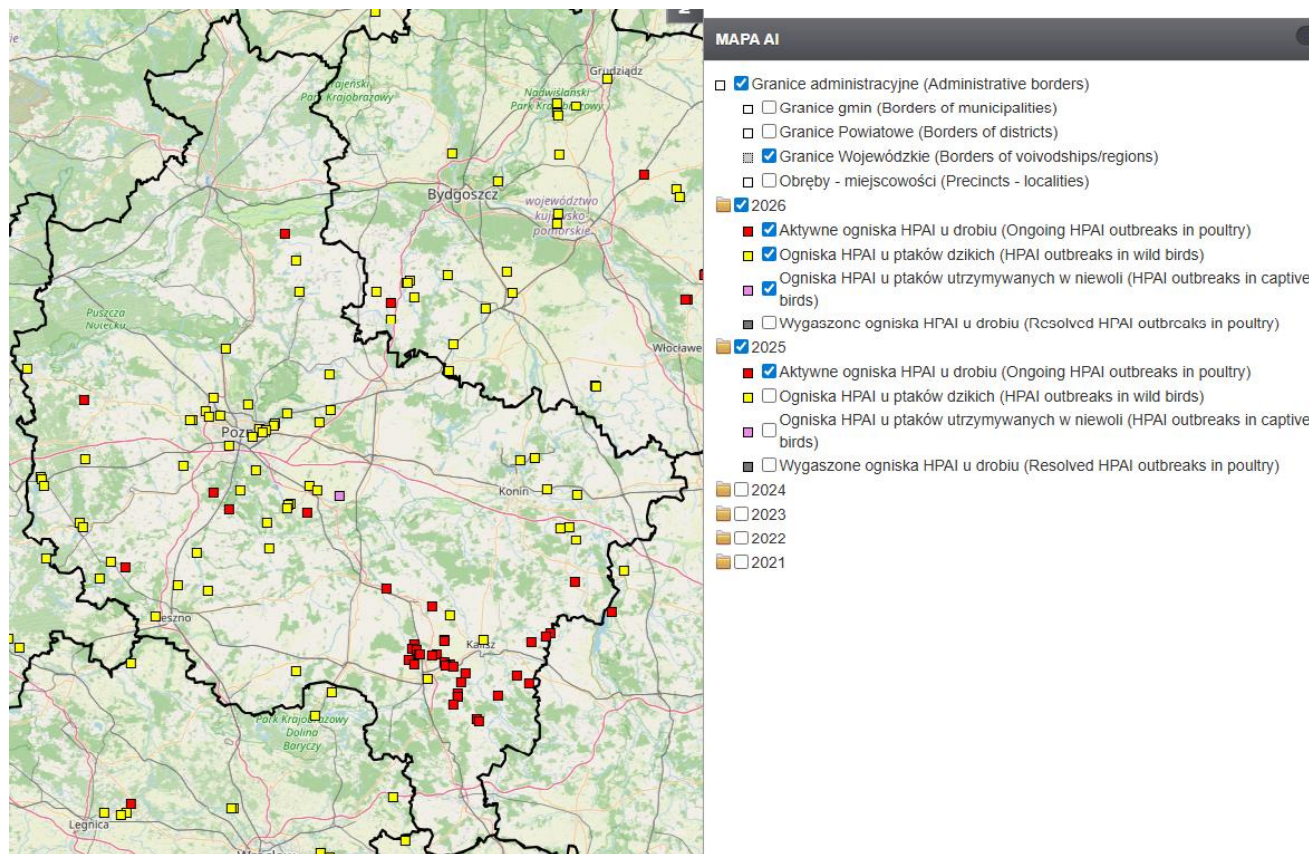
6.	2024	676	391	chodzieski (1) czarnkowsko-trzcianecki (6) gostyński (1) kościański (5) krotoszyński (1) międzychodzki (1) obornicki (40) poznański (537) szamotulski (72) śremski (2) wągrowiecki (9) wolsztyński (1)
7.	2025	823	412	Czarnkowsko-trzcianecki (3) Kościański (44) Nowotomyski (4) Obornicki (57) Poznański (514) Szamotulski (100) Śremski (99) Wągrowiecki (2)
8.	2026	2	2	Czarnkowsko-trzcianecki (2)

Źródło: Opracowanie własne na podstawie danych WIW i PIW

GRYPA PTAKÓW (HPAI)

Od dnia **12 maja 2026 r.** obowiązuje *Rozporządzenie Wykonawcze Komisji Europejskiej 2026/1091* zmieniające załącznik do decyzji wykonawczej (UE) 2023/2447 dotyczącej środków nadzwyczajnych w odniesieniu do ognisk wysoce zjadliwej grypy ptaków w niektórych państwach członkowskich.

Ryc.2. Regionalizacja zgodnie z Rozporządzeniem wykonawczym KE 2026/1091 z dnia 12 maja 2026 r. – woj. Wielkopolskie



źródło: <https://bip.wetgiw.gov.pl/ai/mapa/>

WOJEWODA WIELKOPOLSKI

1. Wojewódzkie Centrum Zarządzania Kryzysowego prowadzi stały monitoring sytuacji.
2. Treść rozporządzeń dot. grypy ptaków w sprawie zwalczania wysoce zjadliwej grypy ptaków (HPAI) można znaleźć pod adresem: <https://poznan.uw.gov.pl/rozporzadzenia-wojewody>

INSPEKCYJA WETERYNARYJNA

Wojewódzki Inspektorat Weterynarii w Poznaniu:

1. Prowadzony jest stały monitoring sytuacji - utrzymana jest gotowość do działań w zwalczaniu HPAI.

PODSUMOWANIE

1. Aktualna mapa z rozmieszczeniem ognisk grypy ptaków znajduje się pod adresem: <https://bip.wetgiw.gov.pl/ai/mapa/>
2. W **2026 r.** łącznie:
 - **Pozostaje 6 ognisk** wirusa HPAI w gospodarstwach drobiu z 2025 r.
 - **Potwierdzono 41 ognisk** (4 289 720 szt.) wirusa HPAI w gospodarstwach drobiu, aktywnych – **32**.
 - **Potwierdzono 54 ogniska** (81 szt.) wirusa HPAI u ptaków dzikich.
 - **Potwierdzono 1 ognisko** (220 szt.) wirusa HPAI u ptaków utrzymywanych w niewoli, aktywne – **1**.

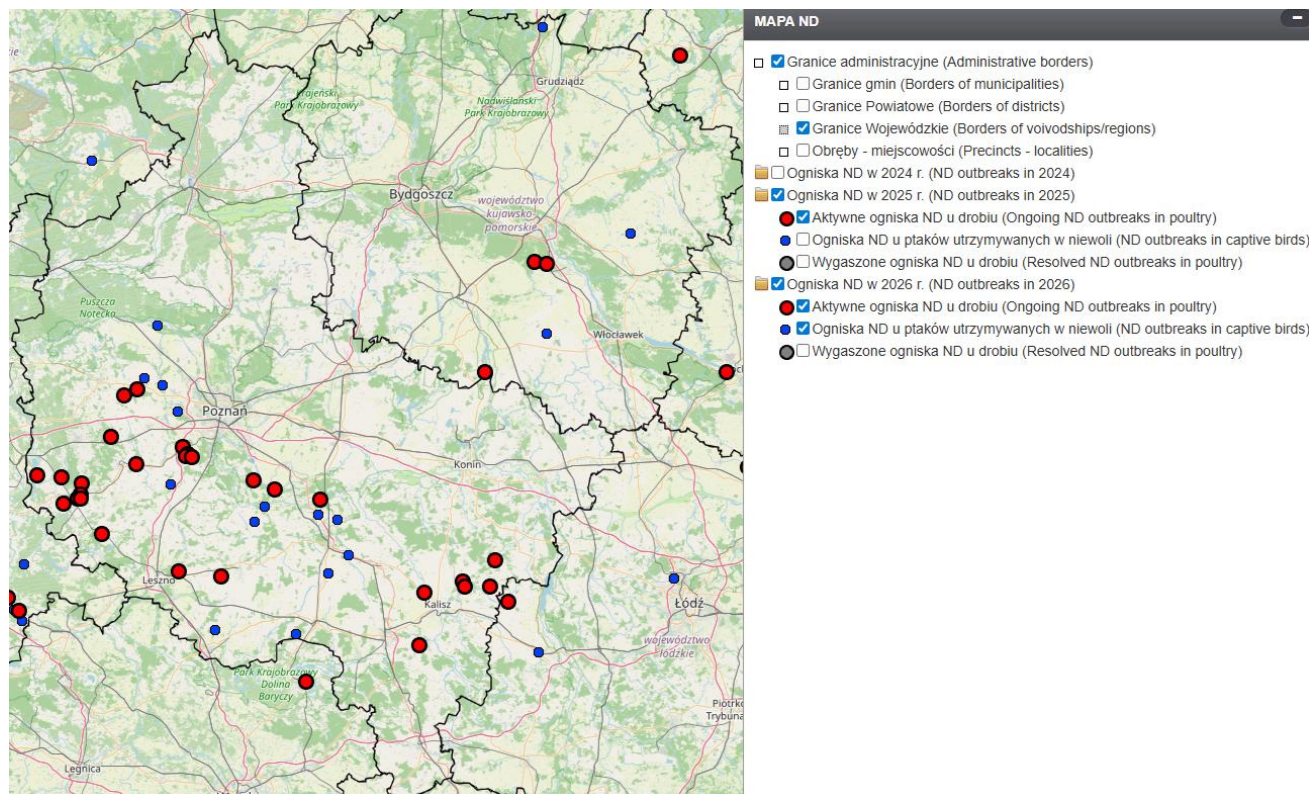
RZEKOMY POMÓR DROBIU (ND) WOJEWODA WIELKOPOLSKI

Wojewódzkie Centrum Zarządzania Kryzysowego prowadzi stały monitoring sytuacji.

INSPEKCJA WETERYNARYJNA

Od dnia **14 kwietnia 2026 r.** obowiązuje *Decyzja Wykonawcza Komisji (UE) 2026/862* zmieniająca załącznik do *Decyzji Wykonawczej (UE) 2025/2256* dotyczącej środków nadzwyczajnych w odniesieniu do ognisk zakażenia wirusem rzekomego pomoru drobiu w Polsce.

Ryc.3. Regionalizacja zgodnie z Decyzją Wykonawczą KE 2026/862 z dnia 14 kwietnia 2026 r. – woj. Wielkopolskie



źródło: <https://bip.wetgiw.gov.pl/nd/mapa/>

PODSUMOWANIE

1. Aktualna mapa z rozmieszczeniem ognisk rzekomego pomoru drobiu znajduje się pod adresem:

<https://bip.wetgiw.gov.pl/nd/mapa/>

2. W 2026 r. łącznie:

- Pozostaje **7 ognisk** wirusa ND w gospodarstwach drobiu z 2025 r.
- Potwierdzono **18 ognisk** wirusa ND w gospodarstwach drobiu, aktywnych – **12**
- Potwierdzono **16 ognisk** wirusa ND u ptaków utrzymywanych w niewoli, aktywne - **8**

CHOROBA NIEBIESKIEGO JĘZYKA (BLUETONGUE) WOJEWODA WIELKOPOLSKI

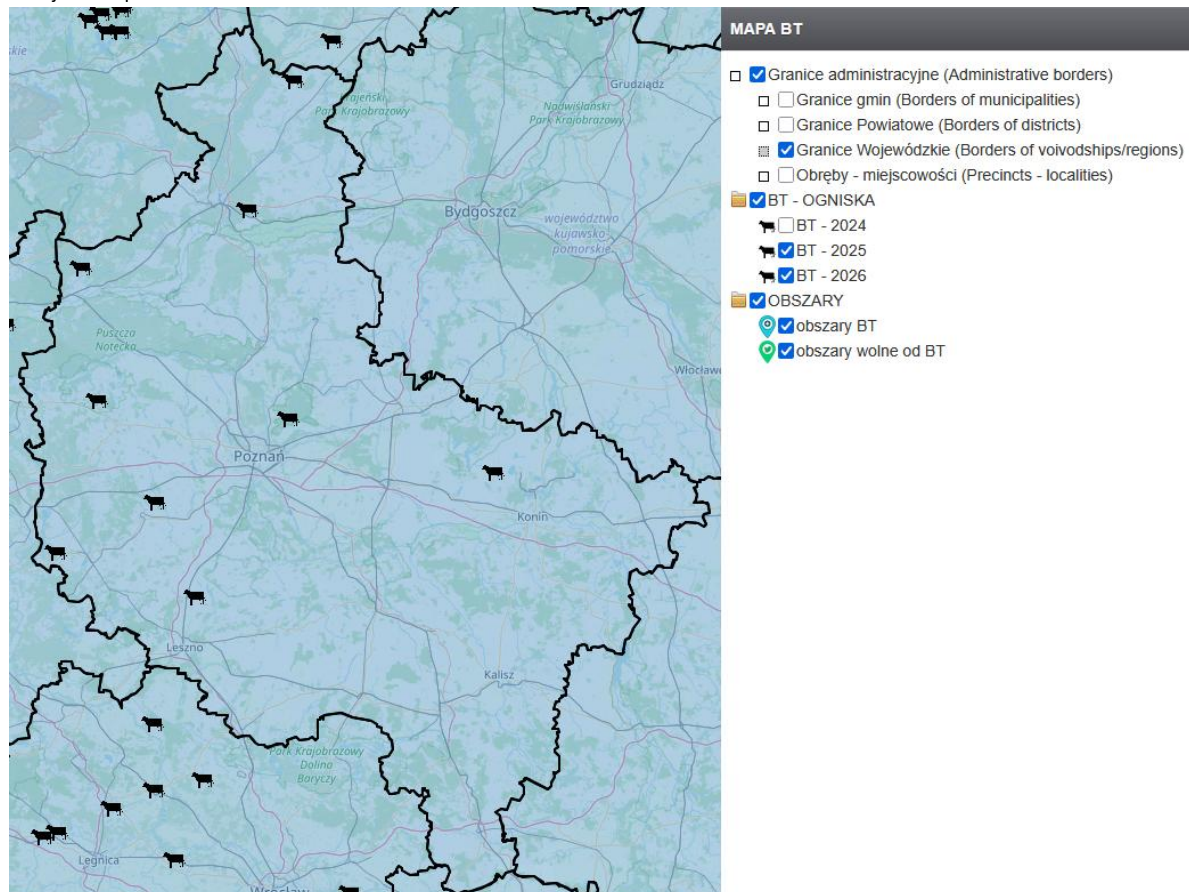
Wojewódzkie Centrum Zarządzania Kryzysowego prowadzi stały monitoring sytuacji.

INSPEKCJA WETERYNARYJNA

Wojewódzki Inspektorat Weterynarii w Poznaniu:

1. W związku z występowaniem choroby niebieskiego języka (BT) w Polsce, na terytorium kraju zostały wyznaczone obszary, które nie są wolne od zakażenia BTV ani nie są objęte programem likwidacji zakażenia BTV (zgodnie z rozporządzeniem delegowanym Komisji (UE) 2020/689).

Ryc.4. Regionalizacja zgodnie z informacją głównego lekarza weterynarii o aktualnej sytuacji epizootycznej dla choroby niebieskiego języka – woj. wielkopolskie



źródło: <https://bip.wetgiw.gov.pl/bt/mapa/>

PODSUMOWANIE

1. Aktualna mapa z rozmieszczeniem ognisk choroby niebieskiego języka znajduje się pod adresem:

<https://bip.wetgiw.gov.pl/bts/mapa/>

2. W 2026 r. łącznie:

- Pozostaje **8 ognisk** wirusa BT (Choroba Niebieskiego Języka) u bydła hodowlanego z 2025 r.
- Potwierdzono **1 ognisko** wirusa BT w gospodarstwach bydła, aktywne – **1**

Dyżurny Wojewódzkiego Centrum
Zarządzania Kryzysowego

/ - /
Krystian Kuzimski