



WIELKOPOLSKI URZĄD WOJEWÓDZKI W POZNANIU
61-713 Poznań, al. Niepodległości 16/18
Wojewódzkie Centrum Zarządzania Kryzysowego
tel. (61) 854-99-00, 854-99-10; fax (61) 852-73-27, 854-99-20,
e-mail czk@poznan.uw.gov.pl



ZK-III.6333.1.2026.3

Poznań, 10.04.2026 r.

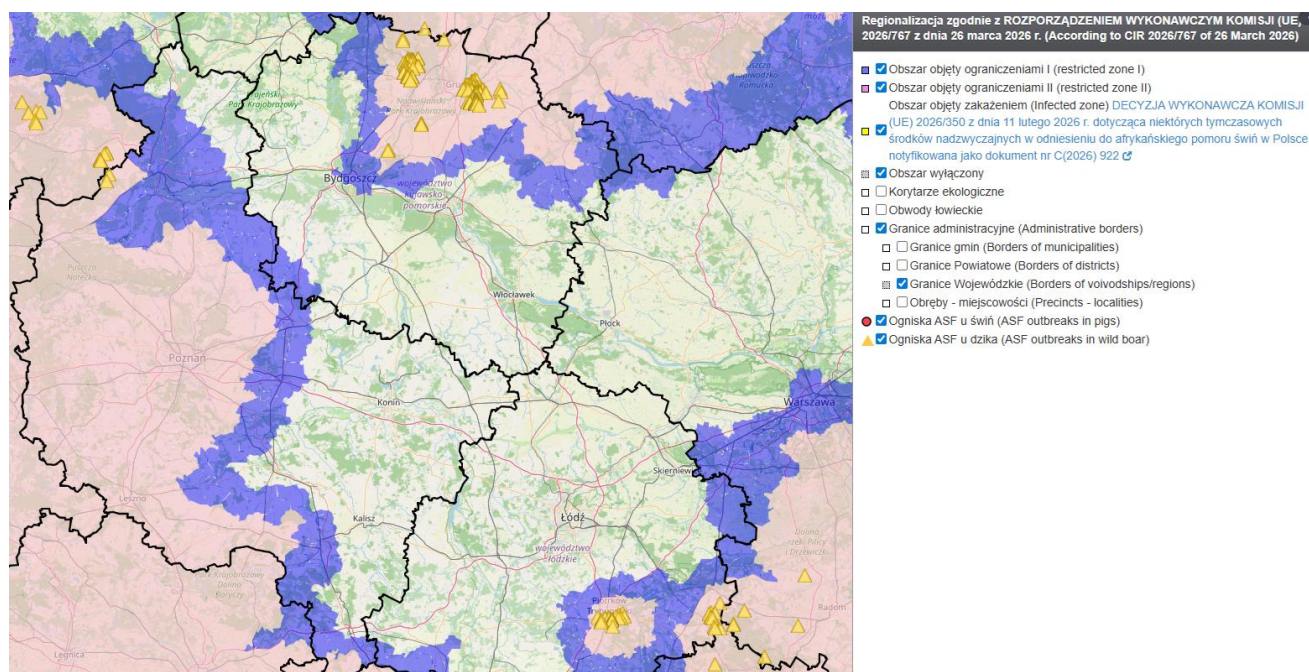
RAPORT NR 14/2026

DZIAŁANIA ZWIĄZANE Z WYSTĄPIENIEM CHOROÓB ZAKAŹNYCH ZWIERZĄT NA TERENIE WOJEWÓDZTWA WIELKOPOLSKIEGO ZA OKRES OD 03.04.2026 DO 10.04.2026 (według stanu na godz. 14:00 dnia 10.04.2026 r.)

AFRYKAŃSKI POMÓR ŚWIŃ (ASF)

Od dnia **26 marca 2026 r.** obowiązuje *Rozporządzenie Wykonawcze Komisji Europejskiej 2026/767 zmieniające* załącznik I do rozporządzenia wykonawczego (UE) 2023/594 ustanawiającego szczególne środki zwalczania afrykańskiego pomoru świń – zmiana obszarów objętych ograniczeniami – strefa I, II i III.

Ryc.1. Regionalizacja zgodnie z Rozporządzeniem wykonawczym KE 2026/767 z dnia 26 marca 2026 r. – woj. wielkopolskie



źródło: <https://bip.wetgiw.gov.pl/asf/mapa/>

WOJEWODA WIELKOPOLSKI

1. Wojewódzkie Centrum Zarządzania Kryzysowego prowadzi stały monitoring sytuacji.

INSPEKCJA WETERYNARYJNA

Wojewódzki Inspektorat Weterynarii w Poznaniu:

1. Prowadzony jest stały monitoring sytuacji - utrzymana jest gotowość do działań w zwalczaniu ASF.

PODSUMOWANIE

1. Aktualna mapa z rozmieszczeniem ognisk afrykańskiego pomoru świń znajduje się pod adresem:

<https://bip.wetgiw.gov.pl/asf/mapa/>

2. W 2026 r. łącznie:

- Potwierdzono **2 ogniska ASF u dzików** w 2026 r. – **2 szt.**

Tab.1. Liczba potwierdzonych sztuk i ognisk dzików z wirusem ASF w woj. wielkopolskim w latach 2019-2026.

Lp.	Rok	Liczba sztuk dodatnich	Liczba ognisk	Powiat
1.	2019	5	-	wolsztyński (5)
2.	2020	426	-	grodziski (23) leszczyński (36) obornicki (1) wolsztyński (366)
3.	2021	234	101	szamotulski (18) międzychodzki (13) kaliski (1) leszczyński (175) gostyński (21) rawicki (1) nowotomyski (3) krotoszyński (1) kościański (1)
4.	2022	316	192	gostyński (32) kościański (8) krotoszyński (14) leszczyński (160) nowotomyski (10) poznański (54) rawicki (7) szamotulski (24) wolsztyński (7)
5.	2023	185	133	gostyński (6) kościański (1) krotoszyński (11) leszczyński (27) międzychodzki (2) nowotomyski (26) obornicki (13) poznański (90) rawicki (8) śremski (1) wolsztyński (1)

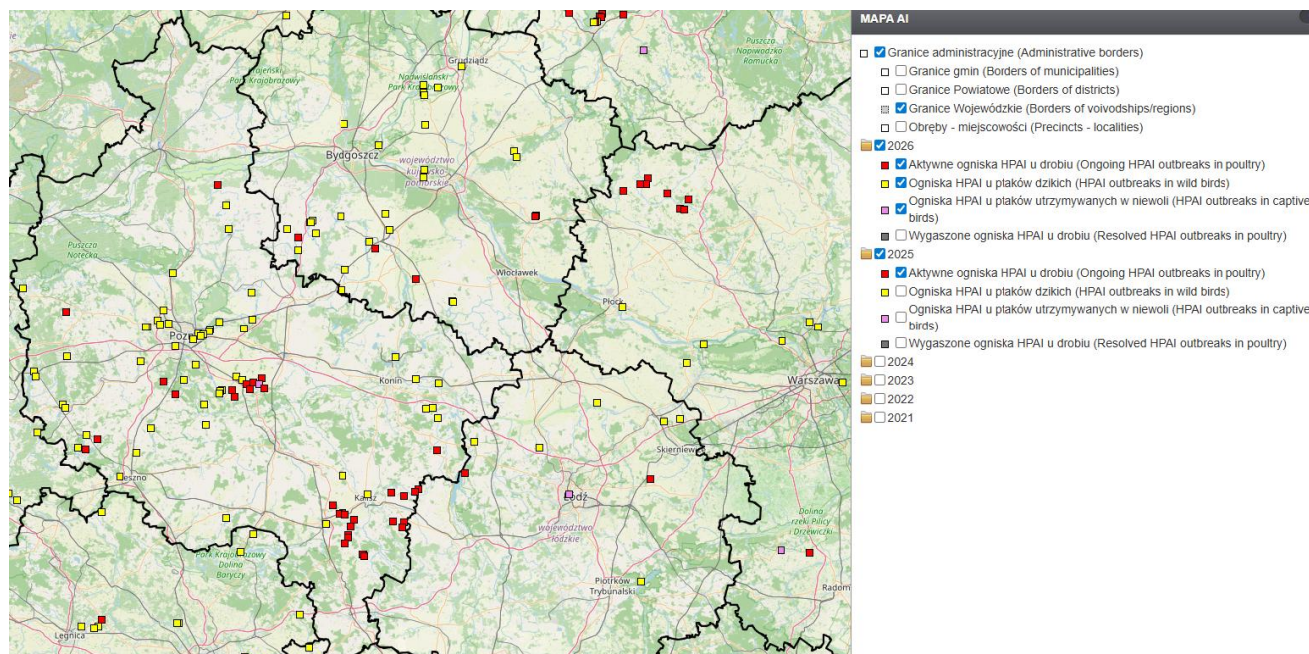
6.	2024	676	391	chodzieski (1) czarnkowsko-trzcianecki (6) gostyński (1) kościański (5) krotoszyński (1) międzychodzki (1) obornicki (40) poznański (537) szamotulski (72) śremski (2) wągrowiecki (9) wolsztyński (1)
7.	2025	823	412	Czarnkowsko-trzcianecki (3) Kościański (44) Nowotomyski (4) Obornicki (57) Poznański (514) Szamotulski (100) Śremski (99) Wągrowiecki (2)
8.	2026	2	2	Czarnkowsko-trzcianecki (2)

Źródło: Opracowanie własne na podstawie danych WIW i PIW

GRYPA PTAKÓW (HPAI)

Od dnia 7 kwietnia 2026 r. obowiązuje *Rozporządzenie Wykonawcze Komisji Europejskiej 2026/821* zmieniające załącznik do decyzji wykonawczej (UE) 2023/2447 dotyczącej środków nadzwyczajnych w odniesieniu do ognisk wysoce zjadliwej grypy ptaków w niektórych państwach członkowskich.

Ryc.2. Regionalizacja zgodnie z Rozporządzeniem wykonawczym KE 2026/821 z dnia 7 kwietnia 2026 r. – woj. wielkopolskie



źródło: <https://bip.wetgiw.gov.pl/ai/mapa/>

WOJEWODA WIELKOPOLSKI

1. Wojewódzkie Centrum Zarządzania Kryzysowego prowadzi stały monitoring sytuacji.
2. Treść rozporządzeń dot. grypy ptaków w sprawie zwalczania wysoce zjadliwej grypy ptaków (HPAI) można znaleźć pod adresem: <https://poznan.uw.gov.pl/rozporzadzenia-wojewody>

INSPEKCJA WETERYNARYJNA

Wojewódzki Inspektorat Weterynarii w Poznaniu:

1. Prowadzony jest stały monitoring sytuacji - utrzymana jest gotowość do działań w zwalczaniu HPAI.

PODSUMOWANIE

1. Aktualna mapa z rozmieszczeniem ognisk grypy ptaków znajduje się pod adresem: <https://bip.wetgiw.gov.pl/ai/mapa/>
2. W 2026 r. łącznie:
 - Pozostaje 10 ognisk wirusa HPAI w gospodarstwach drobiu z 2025 r.
 - Potwierdzono 27 ognisk (3 333 575 szt.) wirusa HPAI w gospodarstwach drobiu, aktywnych – 23.
 - Potwierdzono 52 ognisk (79 szt.) wirusa HPAI u ptaków dzikich.
 - Potwierdzono 1 ognisko (220 szt.) wirusa HPAI u ptaków utrzymywanych w niewoli, aktywne – 1.

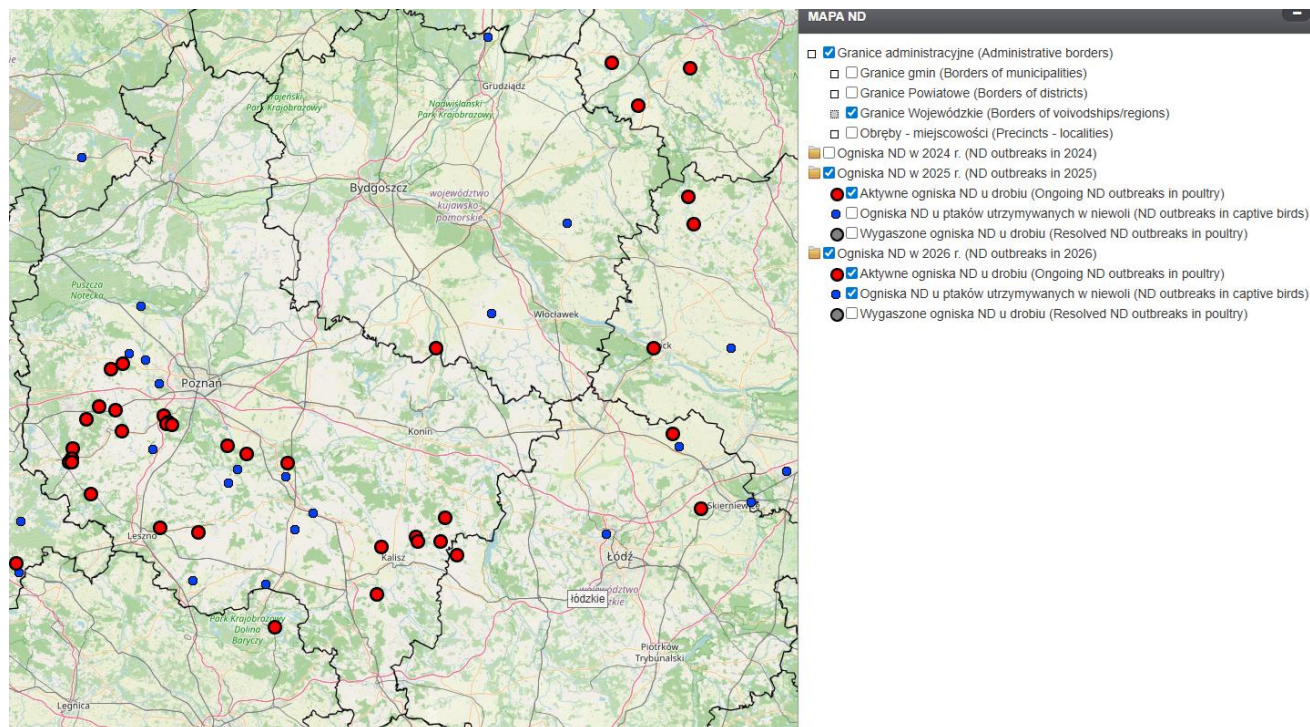
RZEKOMY POMÓR DROBIU (ND) WOJEWODA WIELKOPOLSKI

Wojewódzkie Centrum Zarządzania Kryzysowego prowadzi stały monitoring sytuacji.

INSPEKCJA WETERYNARYJNA

Od dnia **1 kwietnia 2026 r.** obowiązuje *Decyzja Wykonawcza Komisji (UE) 2026/816* zmieniająca załącznik do *Decyzji Wykonawczej (UE) 2025/2256* dotyczącej środków nadzwyczajnych w odniesieniu do ognisk zakażenia wirusem rzekomego pomoru drobiu w Polsce.

Ryc.3. Regionalizacja zgodnie z Decyzją Wykonawczą KE 2026/816 z dnia 1 kwietnia 2026 r. – woj. wielkopolskie



źródło: <https://bip.wetgiw.gov.pl/nd/mapa/>

PODSUMOWANIE

1. Aktualna mapa z rozmieszczeniem ognisk rzekomego pomoru drobiu znajduje się pod adresem:

<https://bip.wetgiw.gov.pl/nd/mapa/>

2. W 2026 r. łącznie:

- Pozostaje **13 ognisk** wirusa ND w gospodarstwach drobiu z 2025 r.
- Potwierdzono **14 ognisk** wirusa ND w gospodarstwach drobiu, aktywnych – **14**
- Potwierdzono **12 ognisk** wirusa ND u ptaków utrzymywanych w niewoli, aktywne - **9**

